

provincia del MEDIO CAMPIDANO

Presidente:
Fulvio Tocco

Delegato:
Pierandrea Bandinu

Coordinatore:
Paolo Demuro

UFFICIO DEL PIANO
TERRITORIALE DI COORDINAMENTO

Coordinatore Scientifico:
Andrea De Montis

Geografia e Ambiente:
Luigi Maccioni

Fernando Manca

Regolazione ed Economia delle
Attività:
Alessandro Meloni

Qualificazione Territoriale,
Urbanistica e Paesaggio:
Margherita Monni

Assistenza Tecnica:
Patrizia Sechi

Sistema Informativo Territoriale:
Maria Giovanna Serpi

Identificazione e relazione sociali:
Matteo Simbula

Sviluppo economico:
Alessandro Zedda

**Piano Urbanistico Provinciale
Piano Territoriale di Coordinamento**

Tavola delle aree PAI relative al Rischio
Geomorfologico, ricadenti nei Bacini
Idrografici della Provincia del Medio Campidano,
aggiornati alla data del D.P.G.R n.83 del 18/07/2011

Cod. SITP	PUP_RI05_002
Data	04/12/2012
Fase	10
Approvato:	D.C.P. n. 07 del 03/02/2011 Integrata con D.C.P. n. 34 del 25/05/2012 (presa d'atto prescrizioni CTRU)

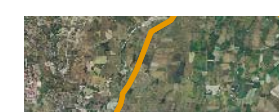
RI05
Tavola
scala 1:50.000

Tavola delle aree PAI relative al Rischio
Geomorfologico, ricadenti nei Bacini
Idrografici della Provincia del Medio Campidano,
aggiornati alla data del D.P.G.R n.83 del 18/07/2011

Integrate anche le varianti presentate, ai sensi dell'art.37 c.3
delle N.A. del PAI, dai Comuni di Segariu e Setzu

Legenda


Limiti Amministrativi


 Comunali

Rischio Geomorfologico


 R1

 R2

 R3

 R4

 R4

 V

