

provincia del MEDIO CAMPIDANO

Presidente:
Fulvio Tocco

Delegato:
Pierandrea Bandinu

Coordinatore:
Paolo Demuro

UFFICIO DEL PIANO
TERRITORIALE DI COORDINAMENTO

Coordinatore Scientifico:
Andrea De Montis

Geografia e Ambiente:
Luigi Maccioni

Systema Informativo Territoriale,
Geodatabase:
Fernando Manca

Regolazione ed Economia delle
Attività:
Alessandro Meloni

Qualificazione Territoriale,
Urbanistica e Paesaggio:
Margherita Monni

Assistenza Tecnica:
Patrizia Sechi

Systema Informativo Territoriale:
Maria Giovanna Serpi

Relazioni Culturali e Relazione sociali:
Matteo Simbula

Sviluppo economico:
Alessandro Zeaddo

**Piano Urbanistico Provinciale
Piano Territoriale di Coordinamento**

Tavola delle aree PAI relative alla pericolosità
Geomorfologica, ricadenti nei Bacini Idrografici
della Provincia del Medio Campidano,
aggiornati alla data del D.P.G.R n.83 del 18/07/2011

Cod. SITP: PUP_RI04_002
Data: 04/12/2012
Fase: 10


Approvato: D.C.P. n.07 del 03/02/2011
Integrata con D.C.P. n.34 del 25/05/2012
(presa d'atto prescrizioni CTRU)

RI04
Tavola
scala 1:50.000


Integrate anche le varianti presentate, ai sensi dell'art.37 c.3 delle N.A. del PAI, dai Comuni di Segariu e Setzu


Legenda


Limiti Amministrativi


 Comunali

Pericolosità Geomorfológica

 H1

 H2

 H3

 H4

