

Presidente:  
Fulvio Tocco  
Delegato:  
Pierandrea Bandinu  
Coordinatore:  
Paolo Demuro

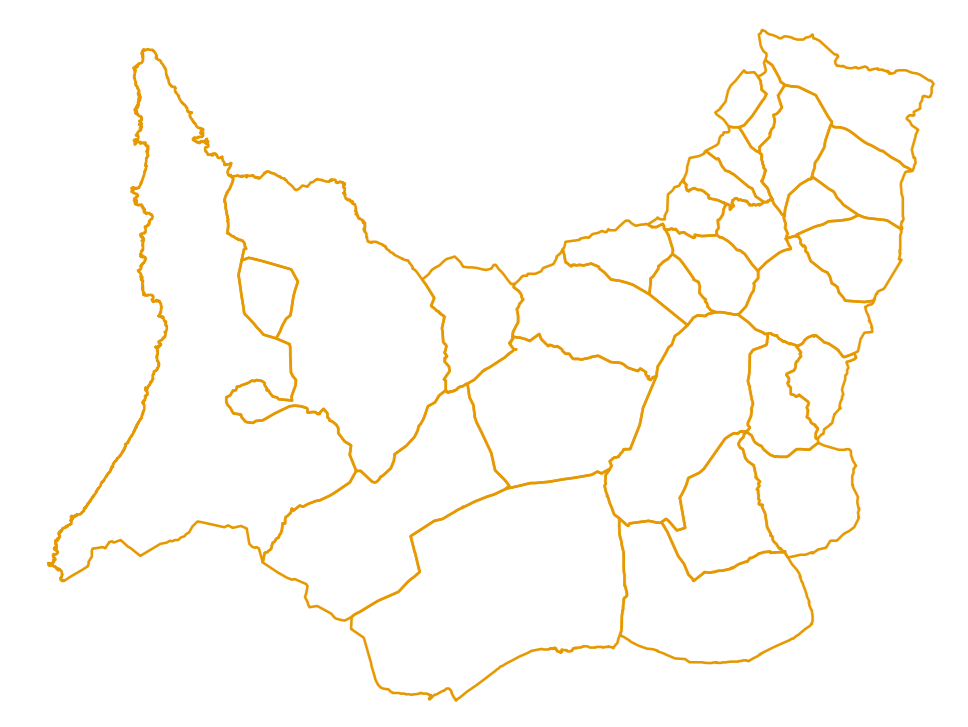
UFFICIO DEL PIANO  
TERRITORIALE DI COORDINAMENTO  
Coordinatore Scientifico:  
Andrea De Montis

Geografia e Ambiente:  
Luigi Maccioni  
Sistema Informativo Territoriale:  
Giovanna  
Fernando Manca

Partecipazione ed Economia delle  
Attività:  
Alessandro Meloni  
Pianificazione Territoriale,  
Urbanistica e Paesaggio:  
Margherita Monni

Assistenza Tecnica:  
Patrizia Sechi  
Sistema Informativo Territoriale:  
Maria Giovanna Serpi  
Servizi Culturali e Relazione Sociali:  
Matteo Simbula

Sviluppo economico:  
Alessandro Zedda



**Piano Urbanistico Provinciale  
Piano Territoriale di Coordinamento**

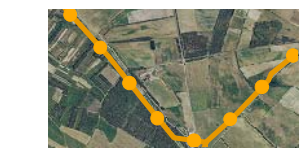

Tavola delle Rete Viaria Provinciale, integrata con il Catasto Strade, in riferimento alla viabilità di interesse provinciale, come all'art.16, comma 1) lettera e) della L.R. 45/89.

Cod. SITP	PUP_RIO1_002
Data	04/12/2012
Fase	10
Approvato:	D.C.P. n.07 del 03/02/2011 Integrata con D.C.P. n.34 del 25/05/2012 (presa d'atto prescrizioni CTRU)

**RI01**  
Tavola  
scala 1:50.000

**Legenda**

**Limiti Amministrativi**

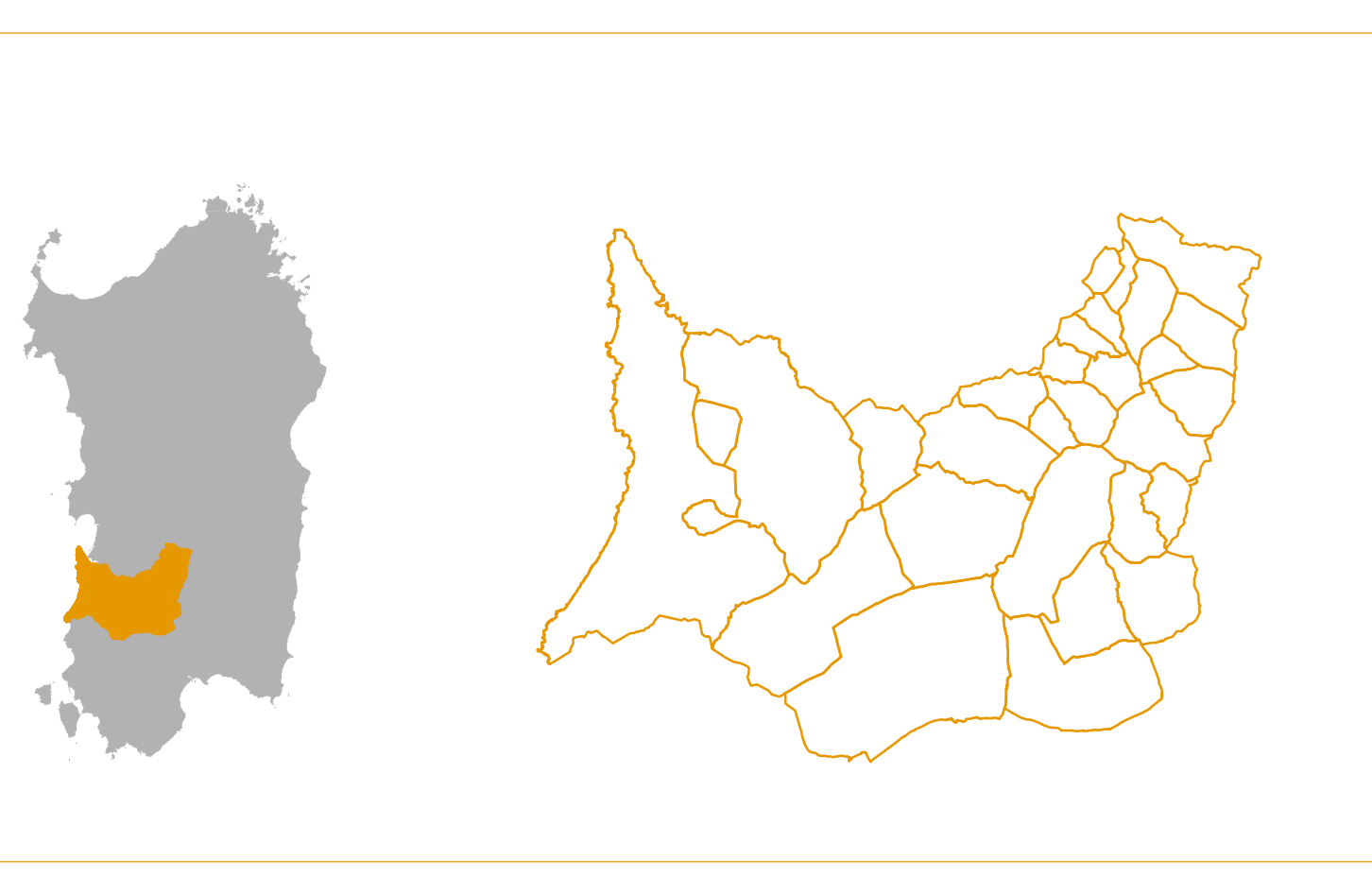
-  Provinciali
-  Comunali

**Viabilità Provinciale**

-  Assi Provinciali Catasto Strade
-  Strada Statale DB10k
-  Strada Provinciale DB10k
-  Strada Locale DB10K
-  Linea ferroviaria DB10k

**Centri Urbani**

-  Area Urbana



0 2,5 5 10 km