provincia del MEDIO CAMPIDANO

Presidente:
Fulvio Tocco

Dirigente:
Pierandrea Bandinu

Coordinatore:
Paolo Demuro

UFFICIO DEL PIANO TERRITORIALE DI COORDINAMENTO

Coordinatore Scientifico:
Andrea De Montis

Georisorse e Ambiente
Luigi Maccioni

Sistema Informativo Territoriale, Geodatabase:
Fernando Manca

Popolazione ed Economia delle Attività:
Alessandro Meloni

Pianificazione Territoriale, Urbanistica e Paesaggio:
Margherita Monni

Ambiente e territorio:
Patrizia Sechi

Sistema Informativo Territoriale:
Maria Giovanna Serpi

Beni Culturali e relazione sociali:
Matteo Simbula

Sviluppo economico:
Alessandro Zedda

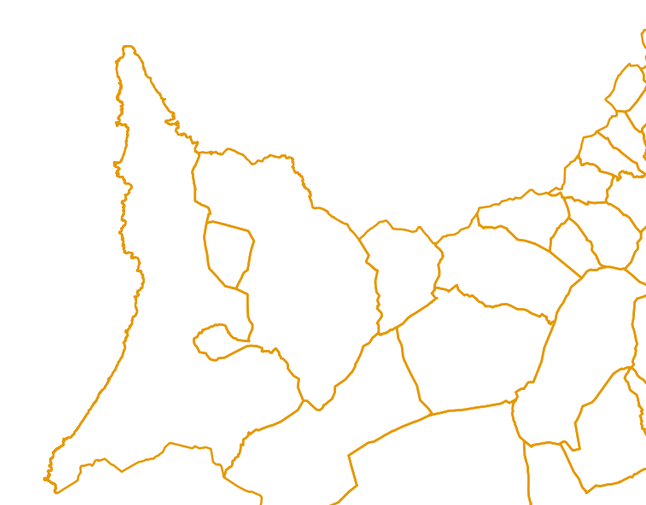

Piano Urbanistico Provinciale
Piano Territoriale di Coordinamento

Tavola degli Ambiti di paesaggio provinciali: le ecologie dei paesaggi insediativi

BC22
Tavola

scala 1: 50.000

Cod.SITP	PUP_BC22_003
Data	04/12/2012
Fase	10
Approvato:	D.C.P. n.07 del 03/02/2011 integrata con D.C.P. n.34 del 25/05/2012 (presa d'atto prescrizioni CTRU)



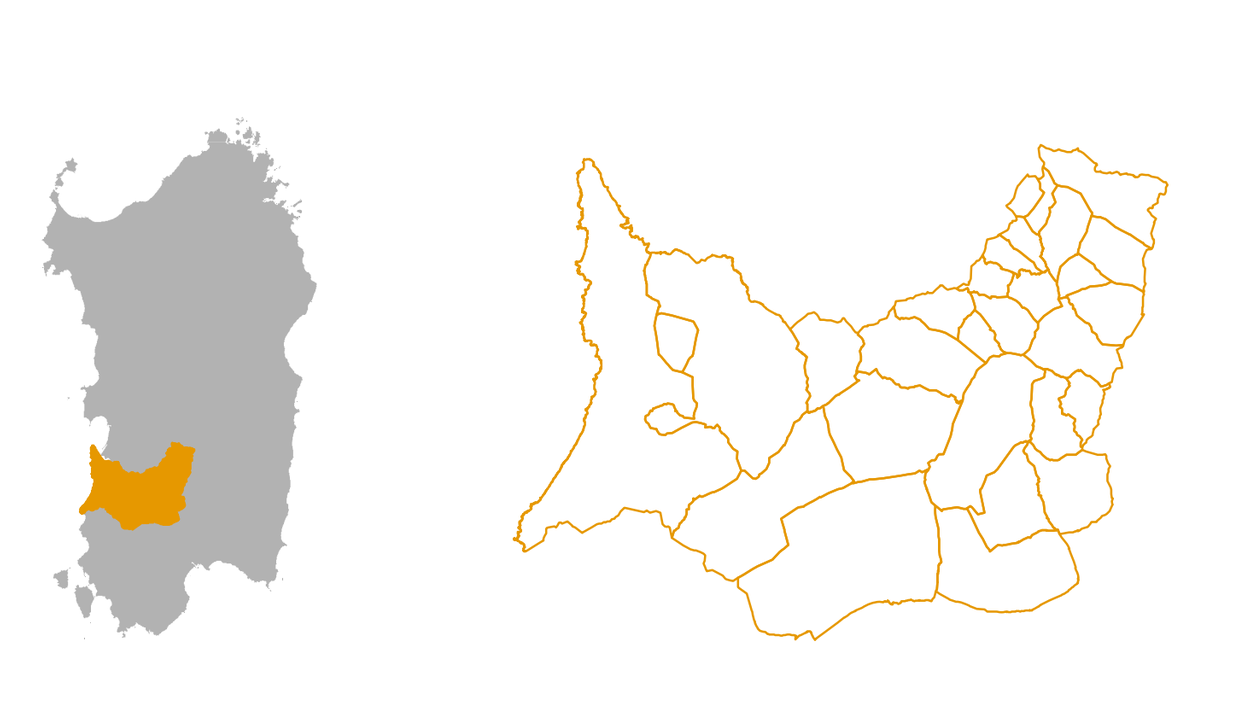

0 2,5 5 10 km

Basi Informative: Ortofoto 2006 - PUP CA - DB10K

Sistema di riferimento: Gauss-Boaga, Roma 40 fuso OVEST

10601 - Ecologia dei paesaggi insediativi dei processi di riconversione turistica nella fascia costiera dell'Arcuentu

1060101 L' ambito territoriale del promontorio di Capo Frasca interessato dal vincolo militare
1060102 L'insediamento di S.Antonio di Santadi nella piana alluvionale e nel sistema lagunare di San Giovanni e Marceddì
1060103 Gli insediamenti turistici stagionali di Torre dei Corsari, di Porto Pistis, di Porto Palmas
1060104 Il complesso dunare di Is Arenas, S'Acqua 'e s'Ollastu, e l'insediamento turistico Sabbie d'Oro
1060105 La risorsa ambientale lagunare di Marceddì
1060106 Gli ambiti vallivi di Pistis interessati da insediamenti residenziali misti (agricoli e turistici)
1060107 La componente agricolo-insediativa nell'area pedemontana (verso la laguna di Marceddì)
1060108 La dominante montana del Monte Arcuentu
1060109 L'ambito interessato dalla forestazione
1060110 Gli ambiti vallivi di Porto Palma interessati da insediamenti residenziali misti (agricoli e turistici)
1060111 I processi di riconversione degli insediamenti della Colonia Marina di Funtanazza
1060112 Gli ambiti vallivi interessati dalla diffusione di insediamenti residenziali misti in prossimità del pianoro di Funtanazza
1060113 Il corridoio infrastrutturale tra Montevecchio e Marina di Arbus
1060114 I processi insediativi turistici di Costa Verde, Marina di Arbus
1060115 L'ambito costiero delle foci del Rio Piscinas e Rio Naracauli
1060116 Corridoio degli insediamenti minerari nell'ambito territoriale delle aree minerarie dismesse
1060117 Gli ambiti territoriali e gli insediamenti della Colonia penale di Is Arenas
1060118 Gli insediamenti agricoli strutturati di Scivu
1060119 Gli insediamenti rurali diffusi nei territori di Aquadroxiu-Scivu
1060120 La risorsa ambientale dei versanti di Punta Crabolassu, Punta Tintillonis e Punta S'Accorradroxiu
1060121 Promontorio di Capo Pecora
1060122 Gli insediamenti sparsi nel promontorio di Capo Pecora

10602- Ecologia dei paesaggi insediativi dell'apertura dell'Arburese Guspinese

1060201 Ambiti agricoli e rurali sulla conoide di deiezione del Rio di Montevecchio
1060202 Ambiti agricoli periurbani d Guspini sulle alluvioni terrazzate del Rio Sitzerri località S'Acqua Sassa e Bingias Novas
1060203 Ambiti di diffusione insediativa periurbana sulla piana agricola alluvionale della sinistra idrografica del Rio Terra Maistus
1060204 Area infrastrutturata di insediamenti produttivi nella piana agricola alluvionale della sinistra idrografica del Rio Terra Maistus
1060205 Ambiti agricoli e insediativi della valle alluvionale del Rio Terra Maistus
1060206 Ambiti agroforestali sui versanti granitici settentrionali della cintura orografica dell'ellissoide arburese
1060207 Area industriale periurbana della Fornace Scanu di Guspini
1060208 Ambiti insediativi periurbani di specializzazione agricola degli uliveti di Guspini sui versanti della cintura orografica nord-orientale dell'ellissoide granitico dell'arburese
1060209 Insediamento urbano di Guspini
1060210 Ambiti di diffusione insediativa agricola e rurale sui versanti granitici della cintura orografica dell'ellissoide arburese
1060211 Ambiti periurbani di specializzazione agricola degli uliveti di Arbus sui versanti granitici del sistema idrografico del Rio su Flumini
1060212 Insediamento urbano di Arbus
1060213 Ambiti agricoli e rurali sui versanti granitici del sistema idrografico del Riu su Flumini
1060214 Ambito agricolo e rurale sui versanti granitici dei rilievi di Conca su Bentu e Punta Gibas Altas
1060215 Ambiti di diffusione insediativa e specializzazione ulivicola sulla piana alluvionale olocenica-attuale del Rio Terra Maistus in corrispondenza dell'asse infrastrutturale della SS196 da Gonnosfanadiga a Guspini
1060216 Organizzazione spaziale agricola di bonifica sulla piana alluvionale antica di Gonnosfanadiga-Villacidro località Pauli Cungiau-Terra Sirba
1060217 Tessuto agricolo di vasta estensione della specializzazione ulivicola in località Pauli Cerbus sulla piana alluvionale antica di Gonnosfanadiga-Villacidro
1060218 Versanti granitici settentrionali dei rilievi di Punta Mairu-Cuccuru de Bidda
1060219 Ambiti forestali e insediamenti minerari dismessi sui versanti settentrionali del sistema orografico scistoso del Monte Linas
1060220 Ambiti insediativi periurbani di specializzazione agricola degli uliveti di Gonnosfanadiga sui versanti granitici del sistema idrografico del Riu su Flumini
1060221 Insediamento urbano di Gonnosfanadiga
1060222 Ambiti agricoli periurbani di Gonnosfanadiga interessati da processi di infrastrutturazione produttiva
1060223 Ambiti insediativi e agricoli periurbani di Gonnosfanadiga sulla fascia pedemontana del sistema orografico scistoso orientale del massiccio del Monte Linas
1060224 Ambiti di specialzzazione agricola degli uliveti di Cuccuru Serocca sui versanti scistosi del massiccio del Monte Linas
1060225 Rilievo di San Simeone e della Costa Perdu Cau
1060226 Ambito insediativo della valle del Rio Piras-Riu Perda 'e Pibera
1060227 Alta valle del Riu Bega e del Riu Mariu

10603 - Ecologia dei paesaggi insediativi dei processi di infrastrutturazione agricola nei territori di San Gavino, Pabillonis e Sanluri

1060301 L'ambito della piana e del fondovalle alluvionale del Rio Sitzerri
1060302 L'ambito agricolo dei seminativi nel settore alluvionale di Corti Arrubia
1060303 Gli ambiti agricoli e le aree boscate sui rilievi vulcanici di Serra Bubusa e Monte Urralidi
1060304 L'organizzazione della trama produttiva agricola in località Sa Zeppara
1060305 Il margine meridionale dell'area agricola di Tanca Nova in località Acqua Salsa-Is Pisonis
1060306 L'organizzazione della trama agricola produttiva dei seminativi sulla piana alluvionale sinistra del Flumini Bellu
1060307 Il territorio agricolo delle colture erbacee sulla piana alluvionale del Flumini Malu di Pabillonis
1060308 Ambito agricolo a trama particellare minuta in località Roia Pibera
1060309 Ambito agricolo dei seminativi con ambiti di specializzazione frutticola in località Is Arenas-Conca Antoni Marras
1060310 Ambito agricolo delle colture erbacee e dei seminativi in località Corraleddu-Murtecanna
1060311 L'organizzazione della trama agricola dei seminativi in località Pranu Murdegu-Cumis de Cara-Bruncu Burras sulla sinistra idrografica del Flumini Bellu
1060312 L'area degli insediamenti produttivi di Pabillonis
1060313 L'ambito ripariale e delle attività di cava sulle alluvioni attuali del Rio Terra Maistus-Flumini Bellu
1060314 La specializzazione agricola minuta dei frutteti nel settore periurbano a nord di Pabillonis
1060315 L'ambito agricolo a trama minuta dei seminativi nel settore periurbano sud-orientale di Pabillonis
1060316 Il centro urbano di Pabillonis
1060317 La trama agricola e insediativa nel settore periurbano di Pabillonis in località Su Pardu-Surbiu
1060318 L'organizzazione della trama agricola delle colture erbacee e dei seminativi sulle alluvioni attuali e antiche del Flumini Malu di Pabillonis
1060319 L'ambito agricolo delle colture erbacee e dei seminativi in località Trigu Perdixinu-Tuponiga-Carderas nel territorio di San Gavino Monreale
1060320 La trama agricola dei seminativi di Campus Braxius-Pauli Intillonis sulla piana alluvionale destra del Flumini Bellu
1060321 L'ambito agricolo dei seminativi in località Tabedda
1060322 L'organizzazione della trama produttiva del suolo per le attività agricole specializzate delle risaie
1060323 L'organizzazione della trama agricola minuta e della specializzazione produttiva ulivicola nel settore periurbano nord-occidentale di San Gavino Monreale
1060324 Il territorio agricolo dei seminativi sulla piana alluvionale antica di Gonnosfanadiga e San Gavino Monreale
1060325 L'organizzazione della trama insediativa e produttiva del suolo per le attività agricole in località Cora Molas-Sa Piedadi
1060326 Ambito agricolo lungo le alluvioni del Flumini Malu in località Funtana e Canna-Perda Mois
1060327 L'area degli insediamenti produttivi di San Gavino Monreale
1060328 L'organizzazione insediativa urbana di San Gavino Monreale
1060329 Le aree agricole con ambiti di specializzazione produttiva nel territorio di San Gavino in località S'Arrideli-Ronigu-Su Pranu
1060330 Ambito periurbano interessato da processi di infrastrutturazione produttiva
1060331 L'organizzazione della trama insediativa e produttiva del suolo per le attività agricole e zootecniche di Perda Frau-Campu Linu-Is Pontixeddus-Corratzu e Cresia
1060332 L'organizzazione dello spazio produttivo agricolo di Strovina Nuova
1060333 L'ambito della Bonifica Opera Nazionale Combattenti
1060334 L'organizzazione della trama agricola produttiva specializzata di Cruculeu-Pala Abis-Canali S'Ega Su Oi
1060335 L'insediamento produttivo del Consorzio Industriale di Villacidro
1060336 L'organizzazione idraulica e della trama agricola dei frutteti e dei seminativi di Su Tistivillu-Sa Zirva de sa Carroccia
1060337 Il territorio agricolo dei seminativi di Su Tasuru-Santu Miali
1060338 L'organizzazione produttiva delle colture agricole estensive di Turrighedda

10604 - Ecologia dei paesaggi insediativi dell'organizzazione degli insediamenti lungo l'asse infrastrutturale della SS.131

1060400 Tracciato della SS 131
1060401 L'altopiano basaltico di Barrocus-Pramasonis
1060402 L'ambito agricolo delle colture erbacee ad openfield nella piana di Setti-Piscina S'Egua-Coroneddas-Serretzi
1060403 Settore collinare di Monte Fortuna-Cortis Beccias-Pranu Quaddus
1060404 L'ambito delle colture erbacee e cerealicole nella piana alluvionale antica di Bruncu Molas-Baddoi-Campu Caddaxius
1060405 Il corridoio infrastrutturale della SS 131 - la fascia agricola compreso fra il nuovo e il vecchio tracciato della SS 131
1060406 Il corridoio infrastrutturale della SS 131 - gli insediamenti produttivi ai margini del centro urbano di Sardara
1060407 Il centro urbano di Sardara
1060408 La trama agricola minuta dei seminativi nel settore periurbano orientale di Sardara
1060409 La trama agricola minuta della specializzazione produttiva ulivicola ai margini sud-occidentali del settore collinare miocenico
1060410 L'ambito dei servizi turistici e ricettivi nell'area termale di Santa Maria de is Acquas
1060411 L'organizzazione minuta della trama agricolo-produttiva con ambiti di specializzazione frutticola di Strovina di Sardara
1060412 Il rilievo e il castello medioevale di Monreale
1060413 L'ambito agricolo dalla trama particellare minuta sul versante settentrionale del rilievo di Monreale (loc. Roia Is Codis)
1060414 L'ambito agricolo dalla trama particellare minuta sul versante meridionale del rilievi di Monreale
1060415 L'organizzazione agricola produttivo delle colture erbacee e dei seminaivi in località Terra Sisinni e Muru
1060416 La trama agricola delle colture erbace e dei seminativi con ambiti di specializzazione frutticola sui terrazzi alluvionali di Sanluri
1060417 La fascia agricola collinare delle colture cerealicole ai margini della fossa tettonica del Campidano
1060418 L'organizzazione della trama agricola produttiva sulla piana alluvionale di Sanluri
1060419 Il corridoio infrastrutturale della SS 131 - gli insediamenti produttivi ai margini del centro urbano di Sanluri
1060420 Il centro urbano di Sanluri
1060421 L'organizzazione agricola minuta con ambiti di specializzazione frutticola nel settore collinare periurbano di Sanluri
1060422 L'ambito agricolo collinare dei seminativi asciutti nel settore orientale periurbano di Sanluri
1060423 L'ambito degli insediamenti produttivi di Villa Santa
1060424 Il settore agricolo dei seminativi asciutti in località S'Argidda-Gutturu Droxiu-Pisigoni ai margini della Fossa tettonica del Campidano
1060425 Rilievi di Monte Mannu
1060426 L'organizzazione della trama agricola minuta di Genna de Serrenti-Perda Fogu nel settore periurbano di Serrenti
1060427 Sistema dei rilievi di Monte Ladu-Monte Angurdu-Monte Ollastu
1060428 Gli ambiti agricoli infracollinari dei seminativi in località Serra Lostinco-Gruxi Olidi-Corratzu de is Eguas nel territorio comunale di Serrenti
1060429 Sistema dei rilievi di Monte Atzorcu-Monte Senzu-Monte Ibera-Monte Craccuri-Monte Atziaddei nel settore orientale del centro abitato dei Serrenti
1060430 Il corridoio infrastrutturale della SS 131 - i margini dell'abitato di Serrenti
1060431 Il centro urbano di Serrenti
1060432 L'organizzazione minuta della trama agricola dei frutteti lungo la strada comunale di Trexanta
1060433 La fascia agricola delle colture erbacee e dei seminativi sulla piana di Serra Longa
1060434 L'organizzazione della trama agricola minuta con ambiti di specializzazione produttiva frutticola lungo la strada comunale di Monte Perdosu
1060435 Rilievi collinari di Serra Cannigas-Monte Su Cuccuru
1060436 Il sistema collinare di Bruncu S'Arruda

10605 - Ecologia dei paesaggi insediativi del bacino miocenico della marmilla e della Giara di Gesturi e dei paesaggi agricoli-insediativi fluviali del Flumini Mannu

1060501 L'altopiano basaltico della Giara di Gesturi
1060502 I versanti meridionali della Giara di Gesturi
1060503 Il territorio delle colture cerealicole con ambiti di specializzazione olivicola nel settore collinare miocenico di Gesturi
1060504 L'ambito agricolo della specializzazione olivicola e delle colture cerealicole nella fascia periurbana di Genuri
1060505 Il sistema insediativo microurbano della Marmilla: il centro abitato di Genuri attorno alla Giara
1060506 L'ambito agricolo della specializzazione olivicola nella fascia periurbana di Tuili
1060507 Il sistema insediativo microurbano della Marmilla: il centro abitato di Tuili attorno alla Giara
1060508 L'organizzazione delle colture cerealicole asciutte sul versante meridionale della Giara di Gesturi
1060509 L'ambito agricolo della specializzazione olivicola nella fascia periurbana di Gesturi
1060510 Il sistema insediativo microurbano della Marmilla: il centro abitato di Gesturi attorno alla Giara
1060511 L'ambito delle colture cerealicole nell'ambito periurbano di Gesturi
1060512 L'ambito agricolo collinare della specializzazione olivicola ai margini dell'abitato di Gesturi (località Tana)
1060513 Versante agricolo collinare di Tana sulla destra idrografica del Flumini Mannu
1060514 Gli ambiti agricoli della specializzazione olivicola sui versanti collinari di Bruncu Giantommaso-Pranu Spedu sulla destra idrografica del Flumini Mannu
1060515 Gli ambiti agricoli ripari e golenali del Flumini Mannu nel territorio collinare della Marmilla
1060516 Il paesaggio delle colture cerealicole ad openfield nel territorio agricolo collinare di relazione fra i centri urbani di Genuri, Setzu, Tuili, Barumini, Turri, Las Plassas e Ussaramanna
1060517 L'ambito agricolo della specializzazione olivicola in prossimità dell'abitato di Turri
1060518 Il sistema insediativo microurbano della Marmilla: il centro abitato di Setzu
1060519 Il sistema insediativo microurbano della Marmilla: il centro abitato di Turri
1060520 Il sistema insediativo microurbano della Marmilla: il centro abitato di Barumini attorno alla Giara
1060521 L'ambito agricolo collinare della specializzazione olivicola in prossimità dell'abitato di Barumini
1060522 L'ambito agricolo della specializzazione olivicola di Pranu Zedda sulla destra idrografica del Flumini Mannu
1060523 Gli ambiti agricoli collinari della specializzazione olivicola sulla sinistra idrografica del Flumini Mannu
1060524 Il territorio delle colture cerealicole ad openfield nella fascia collinare miocenica nei territori di Barumini e Gesturi
1060525 Il sistema insediativo microurbano della Marmilla: il centro abitato di Siddi
1060526 Il sistema insediativo microurbano della Marmilla: il centro abitato di Ussaramanna
1060527 L'organizzazione idraulica dell'ambito produttivo agricolo di Su Pauli
1060528 Il sistema insediativo microurbano della Marmilla: il centro abitato di Pauli Arbarei
1060529 L'ambito agricolo collinare di Mollargiu e della dorsale di Monte Leonaxi
1060530 La dorsale di Monte Coloru
1060531 Il sistema insediativo microurbano della Marmilla: il centro abitato di Las Plassas
1060532 Il sistema dei versanti di Monte Fenogu-Monte Donau-Sa Trona
1060533 Gli ambiti agricoli della specializzazione olivicola sugli alti morfologici di Monte Fenogu, Monte Donau e Sa Trona
1060534 L'altopiano basaltico di Pranu Siddi
1060535 Versanti miocenici di Pranu Siddi
1060536 Il versante collinare agricolo di Monte Pilloni-Palaxirga ai margini dei bassopiani alluvionali del Flumini Mannu
1060537 Il territorio delle colture cerealicole ad openfield nel sistema collinare miocenico di Villanovafranca e Barumini
1060538 La trama agricola e insediativa di Piano Argiolas ai margini del centro abitato di Villanovafranca
1060539 Il sistema insediativo microurbano della Marmilla: il centro abitato di Villanovafranca
1060540 L'altopiano basaltico di Pranu Mannu
1060541 Gli ambiti agroforestali del versante dell'altopiano di Pranu Mannu
1060542 Le colture cerealicole nel settore collinare occidentale di Collinas
1060543 Il sistema insediativo microurbano della Marmilla: il centro abitato di Collinas
1060544 Le colture cerealicole nel settore collinare orientale di Collinas
1060545 Il territorio delle colture cerealicole ad openfield nel settore collinare di Collinas, Sanluri e Villanovaforru
1060546 Il sistema insediativo microurbano della Marmilla: il centro abitato di Villanovaforru
1060547 L'ambito agricolo e naturale periurbano di Collinas
1060548 L'ambito agricolo periurbano delle colture cerealicole e della specializzazione olivicole nel settore collinare di Lunamatrona
1060549 Il sistema insediativo microurbano della Marmilla: il centro abitato di Lunamatrona
1060550 Gli ambiti agricoli di Zinnigas, Campus Acquas e Pauli lungo la strada provinciale di Sanluri
1060551 Gli ambiti delle colture cerealicole ad openfield sui versanti collinari in località Niu Crobu
1060552 Il sistema agricolo collinare con ambiti di specializzazione olivicola e viticola Bruncu Giniu-Bruncu Genieddu-Bruncu s'Ollastu
1060553 L'infrastrutturazione agricola nella piana alluvionale di Villamar in località Su Pauleddu
1060554 L'organizzazione agricola di cresta nel sistema collinare di S. Antioco
1060555 Il sistema insediativo microurbano della Marmilla: il centro abitato di Villamar
1060556 L'ambito agricolo produttivo nel sistema delle piane alluvionali del Flumini Mannu e del Rio Mannu di Geni
1060557 Il territorio agricolo collinare compreso fra le alluvioni del Flumini Mannu e del Riu Lanessi
1060558 Gli ambiti della specialzzazione produttiva olivicola di Villamar in località Sargidda su Pranu
1060559 Fascia agricola lungo la piana alluvionale del Flumini Mannu
1060560 Il sistema insediativo microurbano della Marmilla: il centro abitato di Furtei
1060561 L'ambito agricolo periurbano di Furtei lungo la piana alluvionale del Riu Lanessi
1060562 L'ambito agricolo di Segariu lungo la piana alluvionale del Riu Lanessi
1060563 Il sistema insediativo microurbano della Marmilla: il centro abitato di Segariu
1060564 L'ambito di cava ai margini dell'abitato di Segariu
1060565 L'ambito agricolo ai margini della piana alluvionale del Flumini Mannu e del versante occidentale del Monte Santu Miali
1060566 I rilievi vulcanici del Monte Santu Miali con le aree minerarie aurifere di Furtei
1060567 L'ambito agricolo produttivo lungo le alluvioni del Riu Lanessi
1060568 L'ambito delle colture cerealicole e della specializzazione olivicola nel settore collinare miocenico di Siddi e Ussaramanna
1060569 Il sistema agricolo produttivo sulle piane alluvionali di Pauli Arbarei e Villamar
1060570 Il sistema agricolo collinare con ambiti di specializzazione produttiva di Monte Ollioni-Cuccuru Niu Crobu
1060571 L'ambito agricolo periurbano di Guasila ai margini del sistema collinare miocenico

10606 - Ecologia dei paesaggi della dominante ambientale del complesso montano del Linas

1060601 Ambito dei processi della fruizione e della tutela naturalistica del sistema ambientale del Monte Linas
1060602 Comparto delle gestioni delle aree forestali dell'Ente Foreste in relazione con il sistema ambientale insediativo delle miniere
1060603 Complesso delle aree delle gestioni dell'Azienda Foresta Demaniali in relazione con il sistema ambientale del Rio Leni
1060604 Ambiti montani di relazione con il comparto delle aree dell'Ente Foreste e con il territorio di Vallermosa

10607 - Ecologia dei paesaggi insediativi dell'organizzazione insediativa e agricola della conoide e deiezione di Villacidro

1060701 L'organizzazione produttiva agricola dei frutteti sul versante orientale del Monte Linas
1060702 L'organizzazione produttiva degli oliveti di Orgiollonica ai margini della conoide di Villacidro
1060703 La parcellizzazione dei giardini produttivi ed i processi di diffusione insediativa nella fascia periurbana di Villacidro
1060704 L'ambito agricolo ai margini del Consorzio Industriale di Villacidro
1060705 L'organizzazione produttiva dei frutteti e delle colture orticole lungo le alluvioni del Rio Seddanus
1060706 La direttrice insediativa montana ai margini occidentali del centro urbano di Villacidro
1060707 L'organizzazione insediativa del centro urbano di Villacidro
1060708 L'ambito della specializzazione agricola degli oliveti sul versante sud-orientale del Monte Crabas
1060709 L'organizzazione produttiva dei frutteti e oliveti lungo la direttrice fluviale del Rio Leni
1060710 La direttrice agricolo-insediativa lungo i corridoi ambientali del lago artificiale di Montimannu e del Rio Gutturu Derettu-Torrente Leni
1060711 Il Lago artificiale di Montimannu
1060712 Gli ambiti della specializzazione agricola degli oliveti nel sistema collinare di Monte Feurra
1060713 Il versante agricolo dei seminativi e gli ambiti di specializzazione frutticola nel settore collinare settentrionale di Monte Feurra

10608 - Ecologia dei paesaggi insediativi nel corridoio ambientale del Flumini Mannu

1060801 La fascia periurbana dell'insediamento diffuso di Serramanna sulla riva destra del Flumini Mannu
1060802 L'ambito produttivo in prossimità del rio Perda Longa
1060803 L'ambito produttivo nella piana alluvionale di Samassi
1060804 La diffusione degli insediamenti nella trama agricola in prossimità della riva destra del rio Leni
1060805 La singolarità insediativa di Santa Maria di Monserrato nell'ambito produttivo orticolo sulla confluenza del Rio Leni e del Fluminimannu
1060806 Il centro urbano di Samassi
1060807 Il corridoio ambientale del Fluminimannu
1060808 Il corridoio ambientale del rio Leni
1060809 Gli ambiti della produzione agricola nella piana di Serrenti
1060810 Gli ambiti della produzione agricola nella piana di Serramanna
1060811 I processi insediativi e produttivi lungo il corridoio delle alluvioni recenti e sulle confluenze del Flumini Mannu
1060812 L'ambito degli insediamenti produttivi di Serramanna
1060813 Il centro urbano di Serramanna sulla confluenza dei rii Leni e Fluminimannu
1060814 Gli ambiti della produzione agricola nella piana di Serramanna
1060815 La diffusione degli insediamenti nella trama agricola in prossimità della riva sinistra del rio Leni
1060816 Gli ambiti della produzione agricola nei versanti collinari e nella piana di Vallermosa
1060817 L'ambito degli insediamenti produttivi specializzati di Serramanna