

Presidente:
Fulvio Tocco

Dirigente:
Pierandrea Bandinu

Coordinatore:
Paolo Demuro

UFFICIO DEL PIANO
TERRITORIALE DI COORDINAMENTO

Coordinatore Scientifico:
Andrea De Montis

Georisorse e Ambiente
Luigi Maccioni

Sistema Informativo Territoriale,
Geodatabase:
Fernando Manca

Popolazione ed Economia delle
Attività:
Alessandro Meloni

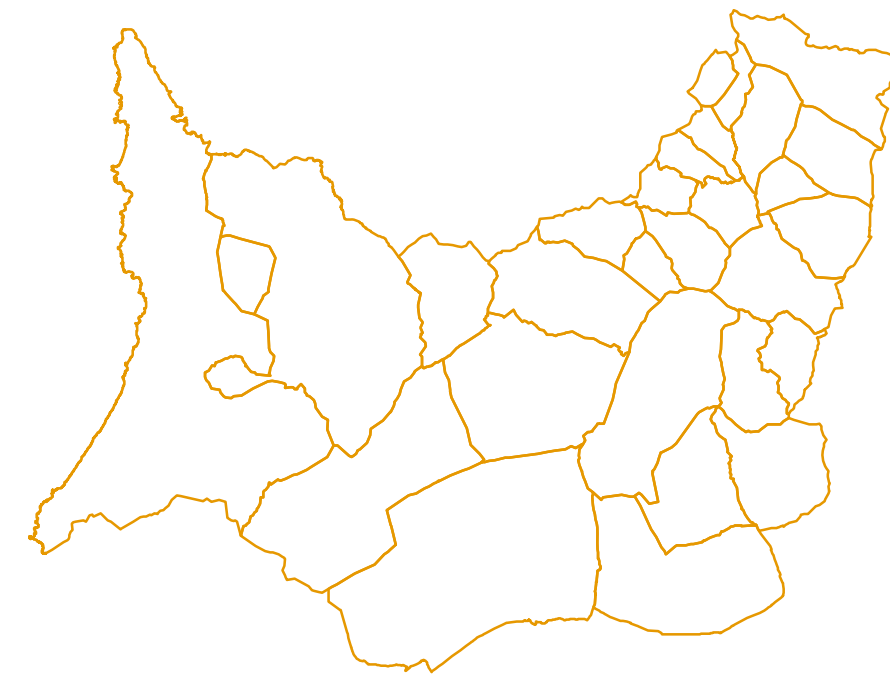
Pianificazione Territoriale,
Urbanistica e Paesaggio:
Margherita Monni

Ambiente e territorio:
Patrizia Sechi

Sistema Informativo Territoriale:
Maria Giovanna Serpi

Beni Culturali e relazione sociali:
Matteo Simbula

Sviluppo economico:
Alessandro Zedda



Piano Urbanistico Provinciale Piano Territoriale di Coordinamento

Tavola sul sistema dei beni storici e culturali
(Individuazione dei percorsi ferroviari, degli
altri areali dei sistemi della Marmilla e delle
aree minerarie)







Cod.SITP	PUP_BC18_003
Data	04/12/2012
Fase	10
Approvato:	D.C.P. n.07 del 03/02/2011 integrata con D.C.P. n.34 del 25/05/2012 (presa d'atto prescrizioni CTRU)

BC18

Tavola

scala 1:150.000

Legenda

-  Miniere
-  Ex Stazioni Ferroviarie
-  Ex Ferrovie del 900
-  Musei
-  Comuni del Sito UNESCO
-  Limiti Comunali

