

provincia del MEDIO CAMPIDANO

Presidente:
Fulvio Iocco

Viceregenti:
Pierandrea Bandinu
Cristina Demuro

UFFICIO DEL PIANO TERRITORIALE DI COORDINAMENTO

Coordinatore Scientifico:
Andrea De Montis

Coordinatore Amministrativo:
Luigi Macconi

Systema Informativo Territoriale, Geodatabase:
Fernando Manca

Popolazione ed Economia delle Attività:
Alessandro Meloni

Pianificazione Territoriale, Urbanistica e Paesaggio:
Margherita Monti

Ambiente e territorio:
Patrizia Sechi

Systema Informativo Territoriale:
Maria Giovanna Serpi

Beni Culturali e relazione sociali:
Matteo Simbula

Sviluppo economico:
Alessandro Zedda

**Piano Urbanistico Provinciale
Piano Territoriale di Coordinamento**





Tavola degli usi funzionali

Cod. SIFP: PUP_BC04_003
Data: 04/12/2012
Fase: 10
Approvato: D.C.P. n. 07 del 03/02/2011
Integrata con D.C.P. n. 34 del 25/05/2012
(presa d'atto prescrizioni CTRU)

BC04
Tavola
scala 1:50.000

Legenda

Grado di manifestazione del fenomeno	Funzione degli usi	Uso del suolo	Opere, opere (vedi Carta)
Usi basati su ecosistemi naturali	Conservazione totale	Parco naturale	Reti ecologiche e fasce Rituti e stagni Vegetazione nata
	Conservazione parziale	Protezione tradizionale, Protezione idrogeologica	Macchia Gariga
Usi basati su ecosistemi antropici	Conservazione	Riserva	Silvigo
	Riserva	Protezione tradizionale, Protezione idrogeologica, Protezione	Stadi discendenti
Usi basati su ecosistemi antropici e naturali	Agri-pastorale	Protezione tradizionale, Protezione idrogeologica, produzione foraggiera, coltivazione appoggiata	Area agropastorale
	Conservazione Protezione Forestale	Protezione tradizionale, Protezione idrogeologica, Protezione, Protezione	Boschi misti di latifoglie e conifere Boschi di latifoglie Riconversione artificiale
Usi basati su ecosistemi antropici	Pascoli / pascoli	Pascoli naturali	Pascoli naturali
		Culture arboree	Vigneti Frutteti Oliveti Cultura temporanea erbacea Sistemi colturali complessi
	Cultura erbacea	Sistemi colturali complessi	Seminativi
		Trasformazioni (Urban, Riconversione, Spazio, Turismo, Industriale/Comercio, ecc.)	Area urbanizzata
Usi basati su ecosistemi antropici	Riserve storiche	Bacini artificiali	Bacini artificiali
	Mitigazione	Mitigazione a valle	Mitigazione a valle
	Castelli	Castelli	Castelli
	Infrastrutture	Strade, Ferrovie, Infrastrutture turistiche	Strade, Ferrovie, Infrastrutture turistiche
	Stabilimento rifiuti	Discarico	Discarico

-  Limiti Amministrativi
-  Siti di Importanza Comunitaria (SIC)
-  Zone di Protezione Speciale (ZPS)
-  Nuove Zone di Protezione Speciale

